



GERESA
GERENCIA REGIONAL
DE SALUD LORETO

“AÑO DE LA RECUPERACIÓN Y
CONSOLIDACIÓN DE LA ECONOMÍA
PERUANA”



Dirección General de
gestión de Riesgo
de Desastres y Defensa
Nacional en Salud



EMED Salud
Espacio de Monitoreo de Emergencias y desastres



ESPACIO DE MONITOREO DE EMERGENCIAS Y DESASTRES DE LA DRSA

REPORTE DIARIO DE MONITOREO DE INSTITUCIONES TÉCNICO CIENTÍFICAS Y MEDIOS DE COMUNICACIÓN.

Fecha:	VIERNES 07 DE FEBRERO DE 2025.
Hora de Cierre:	11:12 AM HORAS.
Elaborado por:	Módulo Monitoreo del Espacio de Monitoreo de Emergencias y Desastres - DIREDSA Alto Amazonas

SISMOS NACIONALES

FECHA	HORA	REF.	LAT.	PROF.	MAG	LONG.	INTENSIDAD
07/02/25	09:30:14	19 km al E de Uchiza, Tocache - San Martin	-8.5,	156 km	4.1	-76.31	NO SENTIDO
	02:24:44	15 km al NE de Puno, Puno - Puno	-15.75	193 km	4	-69.91	NO SENTIDO
	01:28:12	16 km al NO de Santa Lucia, Lampa - Puno	-15.61	201 km	4.3	-70.73	NO SENTIDO

FUENTE: IGP – PERÚ.

SISMOS INTERNACIONALES

FECHA	HORA	REF.	MAG.	INTENSIDAD
07/02/2025	08:57:30	al sur de las islas Fiji	4.4	NO SENTIDO
	08:17:32	frente a las costas de Ecuador	4.7	SENTIDO
	07:55:29	93 km al ESE de Shikotan, Rusia	4.6	SENTIDO

FUENTE: LatestEarthquakes



GERESA
GERENCIA REGIONAL
DE SALUD LORETO

“AÑO DE LA RECUPERACIÓN Y
CONSOLIDACIÓN DE LA ECONOMÍA
PERUANA”



PERÚ
Dirección General de
gestión de Riesgo
de Desastres y Defensa
Nacional en Salud



EMED Salud
Espacio de Monitoreo de Emergencias y desastres



ESPACIO DE MONITOREO DE EMERGENCIAS Y DESASTRES DE LA DRSA

SITUACIÓN METEOROLÓGICO

LORETO

Yurimaquas: Cielo Mayormente soleado durante el día. **32 °C – 22° C.**

Lagunas: Cielo nublado con chubascos moderados durante el día. **31°C – 22° C.**

Balsapuerto: Cielo parcialmente nublado, con chubascos moderados durante el día. **26°C – 23° C**

Jeberos: Cielo nublado parcial variando a cielo con nubes dispersas durante el día. **26°C – 23° C.**

Santa Cruz: Cielo nublado parcial variando a cielo con nubes dispersas durante el día. **27°C – 23° C.**

Tent Cesar López Rojas: Ráfagas de viento, con aguaceros y posibles tormentas durante el día. **27°C – 23° C**



GERESA
GERENCIA REGIONAL
DE SALUD LORETO

“AÑO DE LA RECUPERACIÓN Y
CONSOLIDACIÓN DE LA ECONOMÍA
PERUANA”



Dirección General de
gestión de Riesgo
de Desastres y Defensa
Nacional en Salud



EMED Salud
Espacio de Monitoreo de Emergencias y desastres















ESPACIO DE MONITOREO DE EMERGENCIAS Y DESASTRES DE LA DRSA

PRONÓSTICO TIEMPO ACTUAL

El Tiempo Ahora		10:04	
 27°		RealFeel® 34°	
		RealFeel Shade® 33°	
Mayormente nublado			
Índice UV máx.	2 Bajo	Presión	↓ 1011 mb
Viento	0 km/h	Nubosidad	85 %
Ráfagas de viento	0 km/h	Visibilidad	16 km
Humedad	83 %	Techo de nubes	2000 m
Punto de rocío	24° C		

FUENTE: ACCUWEATHER

TEMPERATURA/ LLUVIAS EN LA PROVINCIA DE ALTO AMAZONAS

Hoy											
11:00	12:00	13:00	14:00	15:00	16:00	17:00	18:00	19:00	20:00	21:00	22:00
 30°	 29°	 31°	 32°	 32°	 29°	 30°	 27°	 26°	 24°	 24°	 2
0.1 mm 40%	0.1 mm 40%	0.1 mm 40%	0 mm 10%	0 mm 10%	0 mm 10%	0 mm 30%	0 mm 30%	0 mm 30%	0.6 mm 90%	0.6 mm 90%	0.6 mm 90%
↓ 2 km/h	← 3 km/h	↙ 5 km/h	← 4 km/h	← 3 km/h	← 7 km/h	→ 7 km/h	↘ 8 km/h	↓ 7 km/h	↓ 6 km/h	↓ 5 km/h	↓ 4 km/h

FUENTE: CLIMA PERÚ



GERESA
GERENCIA REGIONAL
DE SALUD LORETO

“AÑO DE LA RECUPERACIÓN Y
CONSOLIDACIÓN DE LA ECONOMÍA
PERUANA”



Dirección General de
gestión de Riesgo
de Desastres y Defensa
Nacional en Salud



EMED Salud
Espacio de Monitoreo de Emergencias y desastres



ESPACIO DE MONITOREO DE EMERGENCIAS Y DESASTRES DE LA DRSA

PRONÓSTICO DE RADIACIÓN ULTRAVIOLETA EN LA PROVINCIA DE ALTO AMAZONAS DEL 26 DE ENERO DEL 2025 AL 01 DE FEBRERO DE 2025

MEDIDAS PREVENTIVAS en esta temporada de LLUVIAS

ANTES Prevenga
REFUERZA TECHOS, PUERTAS Y VENTANAS.
EVITA TIRAR BASURA EN LAS CALLES.
Limpia frecuentemente los canales de los techos.

DURANTE Permanece atento
Evita acercarte a postes o cables de energía eléctrica.
Si la vivienda se encuentra cerca de:
- Lugares de deslizamientos
- Rodamientos de Piedras
Debes...
SI LA LLUVIA COMIENZA A INUNDAR EL DOMICILIO
Debes... posicionarte en alguna zona alta.
NO ATRAVIESES RÍOS NI ZONAS INUNDADAS

DESPUÉS Mantén la calma
INFORMA SOBRE CAMBIOS EN RÍOS Y QUEBRADAS COMO OLORES, COLORES, AUMENTO Y DISMINUCIÓN DEL FLUJO DE AGUA.
INFORMA OPORTUNAMENTE A LOS DIFERENTES ORGANISMOS SOBRE CUALQUIER EVENTO QUE HAYA SUCEDIDO (CAÍDA DE ÁRBOLES, TAPONAMIENTO DE DESAGÜES Y CANALES, entre otros).

Para el día 07/02/2025 el Índice es de 14 **EXTREMO**

DIAS / CATEGORIA		DOMINGO	LUNES	MARTES	MIÉRCOLES	JUEVES	VIERNES	SABADO
		02	03	04	05	06	07	08
1 a 2	BAJO
3 a 5	MODERADO	04	04
6 a 7	ALTO
8 a 10	MUY ALTO
+11	EXTREMO	14	14	14	14

FUENTE: SENAMHI

RECOMENDACIÓN:

- ❖ Usar lentes de sol con protección UV, gorros.
- ❖ Bloqueador solar.
- ❖ Buscar sombras, utilizar sombrilla.
- ❖ Utilizar mangas para el brazo.
- ❖ Limitar el tiempo de exposición al sol en mediodía



GERESA
GERENCIA REGIONAL
DE SALUD LORETO

“AÑO DE LA RECUPERACIÓN Y
CONSOLIDACIÓN DE LA ECONOMÍA
PERUANA”



Dirección General de
gestión de Riesgo
de Desastres y Defensa
Nacional en Salud



EMED Salud
Espacio de Monitoreo de Emergencias y desastres

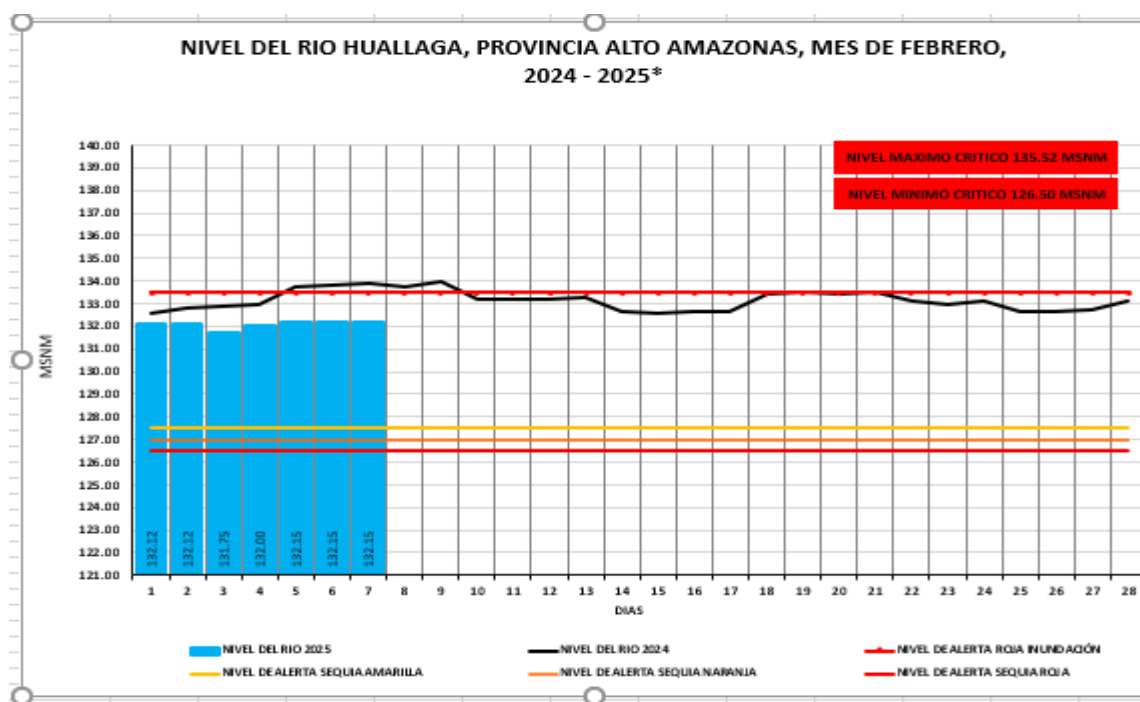


ESPACIO DE MONITOREO DE EMERGENCIAS Y DESASTRES DE LA DRSA



RESUMEN DIARIO DEL RIO HUALLAGA

M.
S.
N.
M.



NOTA: EL NIVEL DEL RIO HUALLAGA se encuentra en 132.15. msnm. Se mantiene en relación a la fecha (06/02/2025).

LEYENDA:

ROJO	Previsión de desborde del río en los márgenes. Posible inundación en zonas pobladas y agrícolas más bajas y afectación en infraestructura dentro del ámbito directo o cercano al río
NARANJA	Previsión de condiciones de riesgo para actividades en el río y zonas aledañas y posible erosión de márgenes y afectación en infraestructura dentro del ámbito directo o cercano al río.
AMARILLO	Previsión de condiciones que afecten las actividades en el río y zonas aledañas.



GERESA
GERENCIA REGIONAL
DE SALUD LORETO

“AÑO DE LA RECUPERACIÓN Y
CONSOLIDACIÓN DE LA ECONOMÍA
PERUANA”



Dirección General de
gestión de Riesgo
de Desastres y Defensa
Nacional en Salud



EMED Salud
Espacio de Monitoreo de Emergencias y desastres



ESPACIO DE MONITOREO DE EMERGENCIAS Y DESASTRES DE LA DRSA

UMBRALES DE ALERTA EN EPOCAS DE CRECIENTE

RÍO	PELIGRO	PROPENSO AL PELIGRO	EMERGENCIA	NORMAL
	ROJO	NARANJA	AMARILLO	VERDE
RÍO HUALLAGA- YURIMAGUAS(msnm)- CRECIENTE	> a 133.50	133.50 - 133.00	133.00 - 129.50	< a 129.50

FUENTE: SENAMHI.

NOTICIAS.

JOVEN ES HALLADO SIN VIDA EN SU VIVIENDA EN NATIVIDAD

Se trata de Bryan Silva Flores, quien había culminado sus estudios secundarios en el colegio Marcelina y se preparaba para ingresar a la educación superior. Residía en la calle 29 de Junio junto a su madre y sus dos hermanos menores.

Cuando esto sucedió, su madre y hermanos se encontraban en Lima viajaron para celebrar el cumpleaños de su abuela, mientras que Bryan permaneció en Natividad para rendir unos exámenes antes de viajar. Su madre recibió la trágica noticia a través de una transmisión del medio informativo YE y, ahora están viendo la manera de cómo viajar de inmediato, de Lima a Yurimaguas.



FUENTE: YURIMAGUAS ENTERATE



GERESA
GERENCIA REGIONAL
DE SALUD LORETO

“AÑO DE LA RECUPERACIÓN Y
CONSOLIDACIÓN DE LA ECONOMÍA
PERUANA”



Dirección General de
gestión de Riesgo
de Desastres y Defensa
Nacional en Salud



EMED Salud
Espacio de Monitoreo de Emergencias y desastres



ESPACIO DE MONITOREO DE EMERGENCIAS Y DESASTRES DE LA DRSA NOTA INFORMATIVA – UGRD – SALUD – DRSA.



FUNCIONES DEL BRIGADISTA DE INTERVENCIÓN INICIAL – DRSA.

Finalidad: Los Brigadistas de la DIREDSA – Alto Amazonas, son recursos humanos que fortalecen las capacidades de respuesta del Ministerio de Salud, realizan actividades de prevención, control y rehabilitación en situaciones de emergencia y desastres que generen riesgo inminente o daños a la Salud de las personas, al medio ambiente y a los servicios de la salud.

Funciones de los Brigadistas:

- a) Asistir a las reuniones en forma obligatoria a actividades programadas y no programadas en emergencias y desastres, de conocimiento de la Dirección de Prevención y Control de Emergencias y Desastres.
- b) Cumplir con los acuerdos que se fije en las reuniones.
- c) Participar en las contingencias y emergencias/desastres en coordinación con la Dirección de control de Emergencias y Desastres.
- d) Participar en la atención médica básica y en el transporte asistido de las víctimas.
- e) Participar en la evaluación de daños y el análisis de necesidades, proponiendo las acciones prioritarias para el control y atención de la situación.
- f) Formar parte de las Brigadas ya establecidas y cumplir con las Funciones que le asigne su jefe de brigada.
- g) Cumplir con el orden y disciplina: Puntualidad, responsabilidad, solidaridad, honestidad, Respeto a sus superiores y no ser infidente.

FUENTE: EMED DIREDSA ALTO AMAZONAS.